

MĚSTSKÝ ÚŘAD ČESKÁ KAMENICE

STAVEBNÍ ÚŘAD

Náměstí Míru 219, 407 21 Česká Kamenice

Č.j.: SÚ-2307/11-563/2010-La

Česká Kamenice, dne 29. prosince 2011

Oprávněná úřední osoba: Jaroslava Landsmanová

Tel.: 412 709 648

E-mail.: j.landsmanova@ceska-kamenice.cz

Žadatel:

ČEZ Distribuce a.s., IČ 24729035, Teplická 874/8, PSČ 405 02

kterého zastupuje Ing. Zdeněk Franěk, U Trati č.p.8, 360 04 Karlovy Vary 4

Rozhodnutí

VEŘEJNÁ VYHLÁŠKA

Výroková část:

Městský úřad Česká Kamenice, stavební úřad, Náměstí Míru 219, Česká Kamenice, jako stavební úřad příslušný dle ustanovení § 13 odst. 1 písm. f), ve stavebním řízení přezkoumal, podle § 109 až 114 stavebního zákona, žádost o stavební povolení ze dne 3.3.2011, kterou podal **ČEZ Distribuce a.s., IČ 24729035, Teplická 874/8, PSČ 405 02, kterého zastupuje Ing. Zdeněk Franěk, U Trati č.p.8, 360 04 Karlovy Vary 4** (dále jen „stavebník“) a na základě provedeného řízení:

Vydává podle § 115 stavebního zákona a § 5 a 6 vyhlášky č. 526/2006 Sb., kterou se provádějí některá ustanovení stavebního zákona ve věcech stavebního řádu, v platném znění

stavební povolení

na stavbu: **Jetřichovice, oprava vedení NN, TS - II. etapa** (dále jen „stavba“) na pozemcích: stavební parcela číslo 133, 137, 167, 132, 131, pozemková parcela číslo 461/3, 1071, 107/2, 1070/1, 1066, 111/2, 85/3, 1082, stavební parcela číslo 393, pozemková parcela číslo 22, 1072/1, 1073, 88/1, 1035/1, 90/2, 98/1, stavební parcela číslo 2, pozemková parcela číslo 99, 1085/3, 1036, 465/2, stavební parcela číslo 81, pozemková parcela číslo 1065, 203/3, 1127/2, 1127/1, stavební parcela číslo 51, 50, 130, 21, 23, 28, 24, 27, 29, pozemková parcela číslo 468, 463/6, 475/1, stavební parcela číslo 13, 37, pozemková parcela číslo 463/2, stavební parcela číslo 12, 193, pozemková parcela číslo 85/10, 87, 86/5, stavební parcela číslo 145, pozemková parcela číslo 97/1, stavební parcela číslo 156, 158, pozemková parcela číslo 90/1, stavební parcela číslo 10, pozemková parcela číslo 91, stavební parcela číslo 7, 39, 45, 44/1, pozemková parcela číslo 347/6, stavební parcela číslo 152/2, 352, 351, 54, 63, 146, 64, 168, pozemková parcela číslo 213/25, stavební parcela číslo 73, 307, 72, 75, 149, 150, 68/1, 68/2, 58, 70, 74/1, 76,

pozemková parcela číslo 213/14, stavební parcela číslo 77, 78, pozemková parcela číslo 213/11, 270/4, stavební parcela číslo 126, 79, pozemková parcela číslo 213/7, stavební parcela číslo 80, 90, pozemková parcela číslo 213/2, stavební parcela číslo 373, 124, 147, 355, pozemková parcela číslo 1/7, 1/9, 1/8, ~~17/12~~, 9/1, 16/4, 1/4, 1/20, 1/12, 1/13, 17/7, 254/1, 1214, 269/7, 344/1, stavební parcela číslo 342/1, pozemková parcela číslo 1069, 1225, 1083/2, 17/14, 1080/3, 1226, 262/1, 225/4, stavební parcela číslo 103, pozemková parcela číslo 1042, 215/5, 270/5, 92/1, 96/2, 96/7, 23/2, 21/3, 17/9, 1213/2, 1213/1, 1037/2, 1037/1, 225/3, 299/1, 248, 17/19, 26/1, 111/4, 16/6, stavební parcela číslo 1, 60, pozemková parcela číslo 232/2, 234/1, 254/6, stavební parcela číslo 290, pozemková parcela číslo 254/5, stavební parcela číslo 289, pozemková parcela číslo 254/4, 254/3, stavební parcela číslo 287, pozemková parcela číslo 254/7, stavební parcela číslo 300, pozemková parcela číslo 254/11, stavební parcela číslo 301, pozemková parcela číslo 254/9, stavební parcela číslo 302, pozemková parcela číslo 257/2, 300/1, stavební parcela číslo 334, pozemková parcela číslo 298/10, 298/9, stavební parcela číslo 304, pozemková parcela číslo 298/8, stavební parcela číslo 321, pozemková parcela číslo 298/7, stavební parcela číslo 319, pozemková parcela číslo 298/16, stavební parcela číslo 345, pozemková parcela číslo 298/17, stavební parcela číslo 346, pozemková parcela číslo 298/1, 298/11, stavební parcela číslo 239, pozemková parcela číslo 298/12, stavební parcela číslo 238, pozemková parcela číslo 298/13, stavební parcela číslo 308, pozemková parcela číslo 298/14, 298/15, stavební parcela číslo 240, 120, 107, pozemková parcela číslo 226/4, 231, 226/1, stavební parcela číslo 106, 104, 102, pozemková parcela číslo 224/2, 223/3, stavební parcela číslo 100, pozemková parcela číslo 222/1, stavební parcela číslo 95, pozemková parcela číslo 222/3, 220/2, stavební parcela číslo 93, pozemková parcela číslo 269/1, stavební parcela číslo 92, 91, pozemková parcela číslo 269/19, stavební parcela číslo 170, pozemková parcela číslo 214/1, 211, 203/6, 206/1, 206/2, 207/1, stavební parcela číslo 89, pozemková parcela číslo 339/4, 339/9, 340, stavební parcela číslo 66, 55, pozemková parcela číslo 335/1, 351/2, 352/1, 352/2, 1127/3, stavební parcela číslo 46, 8, pozemková parcela číslo 85/5, 104/4, stavební parcela číslo 372, pozemková parcela číslo 23/3, 26/3, stavební parcela číslo 154, pozemková parcela číslo 26/2, stavební parcela číslo 143, 15/2, pozemková parcela číslo 1223/2, stavební parcela číslo 347, pozemková parcela číslo 17/16, 17/13, 17/11, stavební parcela číslo 286, pozemková parcela číslo 17/10, stavební parcela číslo 285, pozemková parcela číslo 21/1, 464, stavební parcela číslo 138, 17, pozemková parcela číslo 463/5, 1/19, 17/5, stavební parcela číslo 134, pozemková parcela číslo 1/1, 17/2, 1/17, 2/1, 3/2, 1/18, 3/1, 88/7, 96/6, 460/8, 460/2, 341, 339/3, 334/10, 351/1, 208/2, 215/3, 220/1, stavební parcela číslo 98, pozemková parcela číslo 225/2, 20/1, stavební parcela číslo 14, pozemková parcela číslo 25, 1129, stavební parcela číslo 288, pozemková parcela číslo 225/9, 254/8, 1133/2, 213/8, stavební parcela číslo 74/2, pozemková parcela číslo 88/6, 1/15, 1/11, 17/15, 251, 1072/2, stavební parcela číslo 111/1, pozemková parcela číslo 1131/1, stavební parcela číslo 125, 196 v katastrálním území Jetřichovice u Děčína.

Stavba obsahuje:

Demontáž starého venkovního vedení NN včetně nevyhovujících opěrných bodů a jeho nahrazení zemním kabelovým rozvodem. Kabely budou zasmyčkovány přes kabelové skříně, ze kterých se zemními přípojkami napojí jednotlivá odběrná místa. Vše viz ověřená projektová dokumentace.

U stávajícího kabelového rozvodu se provede výměna starých kabelových skříní a výměna některých částí zemních kabelů – tato část bude prováděna jako oprava ve stávajících místech a nepodléhá žádnému povolení.

Dále budou při výše uvedeném provádění stavby opravovány stávající trafostanice :

Zotavovna DC _1727, U hostince DC _1600, MNV DC _1601, Vodárna DC_1649 a Starý mlýn DC_1604, které také nepodléhají stavebnímu povolení

Pro provedení stavby se stanovují tyto podmínky:

- 1) Stavba bude provedena podle projektové dokumentace ověřené ve stavebním řízení, kterou vypracoval **Ing. Zdeněk Franěk, autorizovaný inženýr pro technologická zařízení staveb ČKAIT - 0300040**; případné změny nesmí být provedeny bez předchozího povolení stavebního úřadu.
- 2) Stavebník zajistí vytyčení prostorové polohy stavby oprávněným zeměměřičem.
- 3) Při provádění stavby je nutno dodržovat předpisy týkající se bezpečnosti práce a ochrany zdraví při práci na staveništi, zejména zákon č. 309/2006 Sb., kterým se upravují další požadavky bezpečnosti a ochrany zdraví při práci v pracovněprávních vztazích a o zajištění bezpečnosti a ochrany zdraví při činnosti nebo poskytování služeb mimo pracovněprávní vztahy (zákon o zajištění dalších podmínek bezpečnosti a ochrany zdraví při práci); nařízení vlády č. 591/2006 Sb. o bližších minimálních požadavcích na bezpečnost a ochranu zdraví při práci na staveništích; nařízení vlády č. 362/2005 Sb. o bližších požadavcích na bezpečnost a ochranu zdraví při práci na pracovištích s nebezpečím pádu z výšky nebo do hloubky; nařízení vlády č. 101/2005 Sb. o podrobnějších požadavcích na pracoviště a pracovní prostředí; vyhláška č. 48/1982 Sb., kterou se stanoví základní požadavky k zajištění bezpečnosti práce a technických zařízení.
- 4) Při provádění stavby budou dodržena ustanovení vyhlášky č. 268/2009 Sb. o technických požadavcích na stavby, ve znění pozdějších předpisů, a na ně navazující ustanovení příslušných technických norem.
- 5) Stavba bude dokončena nejpozději do 2 let ode dne nabytí právní moci tohoto rozhodnutí.
- 6) Stavba bude viditelně označena štítkem o jejím povolení (tabulka „Stavba povolena“). Štítek musí být chráněn před povětrnostními vlivy, aby údaje na něm uvedené zůstaly čitelné. Štítek je třeba ponechat na místě do doby dokončení stavby.
- 7) Investor je povinen vést přehledně záznamy o stavbě (stavební deník). U staveb, kde jsou stavebníky organizace, příp. právnické osoby, musí být označeno, kdo je stavebníkem, kdo stavbu provádí, jméno stavbyvedoucího a doba provádění stavby.
- 8) Před zahájením zemních prací je stavebník - investor povinen zajistit vytyčení všech podzemních i nadzemních sítí, aby nedošlo k jejich případnému poškození.
- 9) **Podmínky účastníků řízení:**

Povodí Ohře s.p. – č.j.:035002-4709/2009 ze dne 8.9.2009

- Křížení bude provedeno v chráničkách PVC 1m pode dnem toku (ne v náplavu)
- Stavbou narušené opevnění koryta bude uvedeno do náležitého stavu.
- Zahájení a ukončení prací bude včas oznámeno. Dokončené křížení bude protokolárně předáno našemu provoznímu středisku Česká Lípa – č.tel. 487 824 572, 487 823 650 – Ing. Šedivá
- Ke kolaudaci bude předán výkres skutečného provedené stavby (výškové zaměření v profilu křížení).

Správa NP ČR – pod_č.j.: SNPCS 01932/2009 ze dne 11.5.2009 a č.j.:SNPCS02820/2009 ze dne 10.7.2009

Termín realizace bude oznámen Správě NP České Švýcarsko nejméně 5 dní předem
Okolí stavby bude po ukončení prací uvedeno do původního stavu.

Správa NP ČŠ – pod č.j.:SNPCS03262/2009 ze dne 14.7.2009 – kabelová skříň na p.p.č. 465/2 bude orientovaná souběžně s komunikací a ne kolmo na ni.

Lesy ČR – č.j.:9/2010/240/255/312.4(3) ze dne 4.1.2010 a č.j.:1509/2009/240/255/312.4(390) ze dne 10.9.2009. Před započítáním stavby bude na dobu dočasného odnětí části pozemku p.p.č. 299/1 a 248 v k.ú. Jetřichovice uzavřena nájemní smlouva. Po skončení akce bude pozemek uveden do původního stavu a předán místně příslušnému revírníkovi p. Janu Nohejlovi, tel.č. 412 555 079, mob. 724 524 941.

Telefónica O2 CR, a.s.- viz vyjádření pod č.j. 7906/11 ze dne 19.1.2010, které je součástí spisu

Česká pošta, s.p. – č.j.:ČP/2009/AČ ze dne 7.7.2009 - v průběhu stavby musí zůstat zachován bezpečný a nerušený přístup a příjezd k budově v majetku České pošty č.p. 88 v k.ú. Jetřichovice. Zároveň požadujeme, aby byly všechny stavbou použité pozemky uvedeny do původního stavu. Požadujeme s dostatečným předstihem oznámit termín zahájení a dokončení stavby p. Vondrovskému na tel.č. 605 225 975.

SÚS ÚK p.o. – 23-060-E-3 ze dne 23.11.2009, 23-060-E-2 ze dne 13.7.2009, 23-060-E-1 ze dne 17.6.2009

1. Budou předem zajištěna taková účinná opatření, aby v průběhu prací ani později po jejich dokončení nedocházelo k znečištění či jinému poškození vozovky, ani ostatních silničních součástí a příslušenství (kromě výjimek dle bodu č. 3 tohoto vyjádření), nebylo narušeno stávající silniční odvodnění a nebyla ohrožena bezpečnost silničního provozu v dotčeném úseku.
2. Před č.p. 66 bude kabel veden min. 2,0 kolmo od stávajícího živičného krytu až k č.p. 47. U č.p. 47 přejde protlakem na levou stranu a bude veden min. 1,0 kolmo od živice až k č.p. 65. V místě stávajícího silničního propustku stavba nezasáhne do vzdálenosti min. 3,5 m kolmo od kterékoliv přilehlé části konstrukce tohoto silničního objektu. Od č.p. 65 k p.p.č. 343/4 bude kabel veden v živici. Od č.p. 133 k č.p. 83 nezasáhne kabel do vzdálenosti min. 2,0m kolmo od přilehlé hrany stávajícího živičného krytu vozovky. Od č.p. 19 k č.p. 152 bude kabel uložen do živice. Od č.p. 77 až k č.p. 81 bude kabel uložen v hranici vozovky – min. 1,0 m kolmo od přilehlé hrany stávajícího živičného krytu vozovky.
3. a)Křížení silnice podzemním vedením bude provedeno podvrtem, protlakem či jiným adekvátním způsobem, bez narušení živičného krytu vozovky.
b)Narušení zeleného pásu bude provedeno pouze v minimálním, nezbytně nutném plošném rozsahu, po skončení výkopových prací bude uveden do původního stavu
c)Narušení živičného krytu vozovky v centru Jetřichovic podélným výkopem bude provedeno v minimálním, nezbytně nutném plošném rozsahu, přičemž jeho úprava po dokončení výkopových prací bude provedena dle směrnice „Technické podmínky pro podélné a příčné překopy vozovek“, kterou přikládáme, s tím rozdílem, že nebude vynechán udržovací nátěr. Živičný kryt z asfaltobetonu pak bude proveden v souladu s výše citovanými „Technickými podmínkami“ po předchozím odfrézování skrytu původního a to ve 3 m šířky vozovky a v délce dotčené výkopem, nejméně však v délce 25 m a to stejnou technologií jako je provedena úprava stávající, tj. s použitím strojního finišeru a všech ostatních souvisejících operací.

- V místě, kde nelze provést protlak bude narušení živičného krytu vozovky příčným výkopem provedeno v minimálním, nezbytně nutném plošném rozsahu, přičemž jeho úprava po dokončení výkopových prací bude provedena dle směrnice „Technické podmínky pro podélné a příčné překopy vozovek“, kterou přikládáme, s tím rozdílem, že bude vynechán udržovací nátěr. Živičný kryt z asfaltobetonu pak bude proveden v souladu s výše citovanými „Technické podmínky „, po předchozím odfrézování skrytu původního a to v celé šířce vozovky a v délce dotčené výkopem, nejméně však v délce 25 m a to stejnou technologií jakou je provedena úprava stávající, tj. s použitím strojního finišeru a všech ostatních souvisejících operací.

- Výkopové práce nebudou zahájeny před podpisem smlouvy o smlouvě budoucí o věcném břemeni mezi investorem stavby a naší organizací jako majetkovým správcem dotčené komunikace.
- Před zahájením prací v pozemcích ve správě SÚS ÚK, p.o. vyzve investor naši organizaci k protokolárnímu předání silnice.
- Investor protokolárně předá zpět místo zásahu naší organizaci nejpozději v den vypršení platnosti rozhodnutí o zvláštním užívání silnice.
- Investor stavby bere souhlasně na vědomí, že po ukončení prací v silničním pozemku a jeho zpětném převzetí naší organizací, bude po záruční dobu 36 měsíců provádět průběžně a bez prodlení odstraňování závad vzniklých z jeho činnosti na silničním pozemku a uhrazovat škody následně vzniklé v důsledku těchto závad.

SčVK, a.s. – pod č.j.:TPCS/804/Vr/2010/76 ze dne 15.12.2010

1. V tomto území je nutné vyloučení vsakování toxických vod nebo jiných látek, které by mohly mít negativní vliv na jakost podzemních vod.
2. Zachovat opatrnost při práci s ropnými látkami. Dopravní prostředky musí být zabezpečeny proti úniku ropných látek. Pro případ ropné havárie mít připraveny v místě prováděných prací sorpční materiály a nářadí, jehož pomocí se zabrání kontaminaci vody.
3. Zákaz mytí aut.
4. Nevytvářet v OPVZ dlouhodobé deponie stavebního materiálu a zeminy, aby nedošlo k ohrožení jakosti vody.
5. Případné ohrožení kvality vody nebo havárii je nutné hlásit na call centrum Severočeských vodovodů a kanalizací, a.s. na tel.č.840 111 111.
6. Vzhledem k lokalizaci části trasy zamýšlené stavby v blízkosti OPVZ upozorňujeme, že v případě způsobení škody na našem zdroji (ztráta či změna vydatnosti, kvality apod.), bude naše společnost požadovat náhrady za škody vzniklé při realizaci stavby a i při jejím provozu a užívání.
7. Při souběhu a křížení kabelu s námi provozovaným vodohospodářským zařízením požadujeme dodržet ČSN 73 6005 „Prostorové uspořádání sítí technického vybavení“ a další zákony a předpisy pro ukládání inž. sítí. Dále požadujeme dodržet ochranná pásma vodohospodářského zařízení dle zákona č. 274/2001 Sb. o vodovodech a kanalizacích pro veřejnou potřebu o změně některých zákonů ve znění pozdějších předpisů při umístování souvisejících objektů k inž. sítím (kiosky nn, podpěrné sloupy, sloupy veřej. osvětlení, oplocení a atd.). Požadujeme provést následnou úpravu povrchových znaků na st. vodohospodářském zařízení do nové úpravy nivelety terénu po pokládce kabelů, umístění podpěrných sloupů atd.

8. Před zahájením stavebních (výkopových) prací si investor zajistí vytýčení st. vodohospodářského zařízení na místě, přímo ve staveništi (trase) a prostoru potřebném pro provádění stavby. Následně pak lze s konečnou platností určit trasu pokládaného zařízení. Provede stř.vod. Děčín, p. Plzák a stř. kan. Děčín p. J. Boháček, tel. 412535012, na základě objednávky investora. O vytýčení bude vydán protokol.
9. Investor stavby prokazatelně seznámí pracovníky, kteří budou provádět práce, s polohou tohoto vedení a zařízení, včetně jeho profilu, upozorní organizace provádějící práce na možnou polohovou odchylku uložených sítí od výkresové dokumentace.
10. Zahájení prací nám bude s předstihem písemně oznámeno včetně jména a telefonického spojení stavebního dozoru a dodavatele stavby, aby v případě sporů mohla být rychle a účelně sjednána náprava. Rovněž bude písemně provozu vod. a stř. kanal. Děčín oznámeno ukončení stavebních prací.
11. Požadujeme být přizváni ke každé činnosti v ochranném pásmu námi provozovaného vodohospodářského zařízení, ke kontrole pokládky inženýrských sítí před záhozem a ke kolaudačnímu řízení (k závěrečným kontrolním prohlídkám inž. sítí před užíváním stavby) akce.
12. Každé poškození sítí či zařízení musí být neprodleně ohlášeno provozu Děčín, stř. vodovodů- Česká Kamenice-mistr p. Macek, tel. 412 582 111 a stř. kan.-mistr p. Mládek, tel. 412 372 702. Upozorňujeme, že při porušení námi provozovaných sítí budou veškeré náklady na opravu a náhradní zásobování účtovány investorovi stavby.
13. Při provádění stavby bude dodržena ČSN 733050“Zemní práce“ v platném znění.

Podmínky fyzických osob:

- _____ - kabelová skříň vedle vchodu – přívod do stávajícího elektroměru
- _____) – kabelová skříň u vchodu, přívod podél plotu
- _____) – kabelová skříň u vchodu, přípojka do stávajícího elektroměru
- _____) – kabelová skříň do místa stávajícího el. rozvaděče – bude osazen nový
- _____ - kabelová skříň u plotu. Přípojka podél stěny pod soklem do el. rozvaděče
- _____ kabel. skříň vedle garáže. Přívod za garáží napojit kabel na č.p. 131.
- _____) – kabelová skříň u branky, přívod do el. rozvaděče
- _____) - kabelová skříň v oplocení, přívod do el. rozvaděče
- _____ - kabelová skříň u zdi pod elektroměrem, neouae se vsupovat na nas pozemek a nebude porušen vodovod(vedoucí pod sklepními dveřmi), dešťová kanalizace vedoucí podél zdi v její patě a kanalizační potrubí vedoucí kolmo na plot (přes odvodněnou veřejnou cestu).(kontakt tel.č. 257 211 131)
- _____) - kabelová skříň do rohu parcely, přívod podél zdi do el. rozvaděče
- _____ - kabelová skříň osadit v oplocení u objektu, (společná skříň s elektroměrem)

) - kabelová skříň v rohu objektu v zahradě, zemní kabel položit podél plotu, před připojením kabelu k rozvaděči musí být kontaktován-ve fasádě okolo skříně jsou zasekány silové kabely k elektro kotli! Realizovat mimo letní prázdniny. Dojde-li k porušení opěrné zdi – musí být opravena.(tel.č.777 350 537)

- dohoda termínu (tel.č. 602 414 456)

- kabelová skříň v oplocení, s elektroměrem

) - kabelová skříň v oplocení, přívod do stávajícího el. rozvaděče

) - kabelová skříň před budovu do oplocení

- kabelová skříň osadit vedle do el. rozvaděče v opěrné zdi. Stávající venkovní přívod zdemontovat.

kabelová skříň osadit do plotu vedle el. pilíře

- kabelová skříň u vchodových vrátek, přívod do el. rozvaděče

) - kabelová skříň do objektu,(pod stávající zapuštěnou skříň s elektroměrem)

- kabelová skříň do oplocení, přívod do stávajícího el. pilíře

- kabelová skříň do oplocení, přívod do stávajícího el. rozvaděče

osazení kabelové skříně do zděného pilíře(připraví majitel)

kabelová skříň u branky v oplocení, přívod do el. rozvaděče

) – uvedení pozemku do pův. stavu včetně zatravnění, rozvodová skříň dle zákresu

– informace termínu stavby

i)– oprava pouze za přítomnosti majitele (tel. 604 402 462)

) – zachování kořenového systému stromů v místě stavby

– výkopové práce pod živým plotem

) – zachovat živý plot + podmínky stanovené z vyjádření ze dne 19.10.2010,

) – osazení kabel. pilíře na rohu budovy u garáže

1 – pozemek a panelová cesta do původního stavu

1) -

1.Při opravě vedení NN nebude v žádném případě poškozena vegetace a její kořenový systém

2.Před každým vstupem pracovníků za oplocení na výše uvedené pozemky bude majitel vždy den předem vyrozuměn formou SMS zaslanou na mob. 606 583 768 o plánované činnosti(pes)

3.Plánovaná kabelová skříň SS 100 v místě bet. sloupu na p.p.č. 1/20(pro č.p. 141) bude přesunuta(přidružena) k plánované SS 100 pro č.p. 8 zakreslené před oplocením vedle vjezdové brány(viz upravený plánek)potřebný kabel k prodloužení stávající kabelové

přípojky a příslušné zemní práce na p.p.č. 1/20 zajistím sám, pracovníci ČEZu provedou pouze sespojování stávajícího zemního kabelu s nově položeným kusem a připojení skříň SS 100 – určete závazný termín. Stávající zemní kabel AYKY 4B x 35 mm².

4. Plánovaná kabelová skříň SS 10 pro č.p. 8 bude osazena dle plánu, nebude však zatím od ní budována nová zemní kab. přípojka (stavba bude rekonstruována). S pozdějším připojením kab. přípojky bude počítáno vložím PVC potrubí do základu připojené skříně SS 100 ve směru na p.p.č. 1/4 a 1/20 pod stávající bet. podezdívku rámového oplocení (zajistím sám před budováním bet. základu pod plastové skříň s SS 100 – udejte závazný termín).

5. Plánovaná kab. skříň SS 100 zakreslená na p.p.č. 1/8 bude posunuta o 2m k podezdívce drátěného oplocení tak, aby bylo možno otevřít o 95° směrem ven křídlo vjezdových vrat na p.p.č. 1/4.

6. Podél drátěného plotu na komunikaci p.p.č. 1/9 bude výkop prováděn ve vzdálenosti min. 70 cm od stávající podezdívky oplocení, stejně tak podél hranice p.p.č. 1/20 (směrem k č.e. 108) bude výkop prováděn ve vzdálenosti min. 70 cm od hranice pozemku (bude nové oplocení)

7. Při odstraňování bet. sloupu se závěsným kab. vedením umístěným na p.p.č. 1/20 nebude vjížděno na dotčené pozemky těžkou technikou při podmáčené zemině.

8. Pozemek poškozený vytlačenými kolejiemi bude uveden do 5 prac.dnů od poškození do původního stavu (ruční zásyp zahradní zeminou, srovnání do úrovně okolního terénu a zatravnění).

9. Záhozová zemina na kabeláži bude opravdu hutněna ve 20ti cm vrstvách a nikoli jak je obvyklé, v závěru celý zásyp najednou.

I

1. Stávající bet. sloup na p.p.č. 224/2, který je součástí opěrné zídky, bude uříznutý na úroveň horní hrany zídky. Zbytek sloupu zůstane zazděn.

2. Nová přípojková skříň bude umístěna na části pozemku v místě stáv. sloupu mezi zbytkem sloupu v zídce a silnicí.

3. Vedení od nové přípojkové skříně k hodinám elektroměru bude realizován pouze v přítomnosti majitele nemovitosti z důvodu možného poškození odpadní jímky a odpadního vedení umístěného na dotčených pozemcích.

Přítomnost majitele nemovitosti bude domluvena min. 14 dní před zahájením stavby na tel.č. 724 264 469 nebo e-mail: r.krajnak@tekro.cz

– V místě nákresu výkopu je na pozemku p.p.č. 254/3 zpevněná plocha s venkovní dlažbou. Prosím vést výkop mimo tuto zpevněnou plochu. Uvést pozemek do původního stavu. Výkop dále vést šikmo až ke stávajícímu elektroměru, zabudovanému do podezdívky chaty.

I – napojení na stávající stav (skříň v podezdívce)

.) – kabel. skříň před oplocením, přívod do st. elektroměru

.) – kabel. skříň u vchodu, přívod podél plotu

... 22) – stávající cihl. Rozvaděč bude zbourán a nový typizovaný jej nahradí hned vedle sloupku branky, tak aby přední strana lícovala se sloupkem. Při výkopových pracích nezničit dlažbu u vstupní branky.

—) - musí být zajištěn příjezd k nemovitosti

;) - nedojde k poškození kořenů stromů na okraji lesa

- 10) Stavebník oznámí stavebnímu úřadu a název a sídlo stavebního podnikatele, který bude stavbu provádět.

11) Podmínky dotčených orgánů:

Magistrát města Děčín OŽP – podmínky stanoveny v rozhodnutí o dočasném a trvalém odnětí pozemku určeného k plnění funkci lesa pod č.j. OZP/36363/2011/KS ze dne 28.3.2011

Magistrát města Děčín OŽP – podmínky dle vodního zákona jsou stanoveny v rozhodnutí pod č.j.:OZP/24608/2010/Vav ze dne 24.2.2010, sdělení o platnosti pod č.j.:OZP/132094/2011/Moš ze dne 21.12.2011

Magistrát města Děčín OŽP – pod č.j.:OZP/5431/2010/Chr ze dne 9.2.2010

Investor projedná vstup na pozemky s vlastníky i nájemci v dostatečném časovém předstihu.

Investor před zahájením prací provede skryvku ornice na dotčené ploše, tzv. v celé šíři výkopového rýhy a v místech vymezených sjezdů a příjezdů tak, aby nedošlo k jejímu znehodnocení.

Ornice bude deponována na místech k tomu určených a bude zajištěno, aby nedošlo k jejímu znehodnocení v průběhu akce.

Po ukončení akce investor na své náklady provede technickou rekultivaci (rozprostření ornice na původní plochu včetně odstranění případných kamenů z povrchu terénu) a biologickou rekultivaci spočívající v obnovení travního porostu.

Investor učiní opatření k zabránění úniku látek poškozujících půdní fond.

Akce bude dokončena do 1 roku od zahájení. Pokud si práce spojené s realizací této stavby vyžádají odnětí ze zemědělské půdy po dobu delší než 1 rok, včetně doby potřebné k uvedení pozemků do původního stavu, je investor povinen požádat příslušný orgán ochrany ZPF (Magistrát města Děčín) o souhlas s odnětím půdy ze zemědělského půdního fondu.

Termín zahájení a ukončení prací bude písemně oznámen orgánu ochrany zemědělského půdního fondu – odboru životního prostředí Magistrátu města Děčín.

Magistrát města Děčín OŽP – závazné stanovisko pod č.j.: OZP/128055/2010/KS ze dne 3.12.2010

-investor zajistí, že stavba bude provedena způsobem a v rozsahu tak, jak je zakresleno v mapových situacích připojených ke spisu č. 124700/2010.

-Investor zajistí dodržení základních povinností ochrany PUPFL uvedené v § 13 odst. 3 lesního zákona, zejména provedení stavebních prací tak, aby na pozemcích a lesních porostech docházelo k co nejmenším škodám, k odstranění případných škod učiní bezprostředně potřebná opatření.

- Investor zajistí, že v souvislosti se stavbou nedojde k dotčení ustanovení uvedených v § 20 lesního zákona, zejména nebudou předmětné lesní pozemky znečišťovány odpadovým ani jiným materiálem ze stavby.

Obecní úřad Jetřichovice – podmínky stanoveny v rozhodnutí o zvláštní užívání místních komunikací pod č.j.:37/2011-D ze dne 27.12.2011

Magistrát města Děčín – OSČaOŽÚ-OSSaDÚ – rozhodnutí pod č.j.:OSC/82120/1104/09/-IS ze dne 13.8.2009, které lze na základě sdělení pod .j.: OSC/117020/2010/JD ze dne 3.11.2010 použít k akci „ Jetřichovice rekonstrukce NN, DTS II.etapa“ a č.j.:OSC/142239/1104/09/-IS ze dne 27.1.2010,

- 12) Před zahájením stavby bude na viditelném místě u vstupu na staveniště umístěn štítek o povolení stavby, který tam bude ponechán až do dokončení stavby, případně do vydání kolaudačního souhlasu.
- 13) Stavebník dále zajistí, aby na stavbě nebo na staveništi byla k dispozici ověřená dokumentace stavby a všechny doklady týkající se provádění stavby nebo její změny, popřípadě jejich kopie.
- 14) Stavba bude prováděna dodavatelsky.
- 15) Stavbu lze užívat na základě kolaudačního souhlasu (§ 122 stavebního zákona).
- 16) Stavebník oznámí stavebnímu úřadu termín zahájení stavby a tyto fáze výstavby pro provedení kontrolní prohlídky stavby:
 - Předání staveniště dodavateli
 - Zemní práce pro kabel NN
 - Montáž kabelového rozvodu
 - Oprava trafostanic
 - Demontáž vedení NN
 - Dokončení terénních úprav na staveništi
 - Kolaudace – závěrečná kontrolní prohlídka
- 17) Stavebníkovi se ukládá v souladu s § 156 stavebního zákona, aby pro stavbu byly použity jen takové výrobky, materiály a konstrukce, jejichž vlastnosti z hlediska způsobilosti stavby pro navržený účel zaručují, že stavba při správném provedení a běžné údržbě po dobu předpokládané existence splňuje požadavky na mechanickou odolnost a stabilitu, požární bezpečnost, hygienu, ochranu zdraví a životního prostředí, bezpečnost při udržování a užívání stavby, ochranu proti hluku a na úsporu energie a ochranu tepla.
- 18) K žádosti o vydání kolaudačního souhlasu budou předloženy zejména následující doklady:
 - popis a zdůvodnění provedených odchylek skutečného provedení stavby od ověřené projektové dokumentace
 - dokumentace skutečného provedení stavby (dojde-li k odchylkám proti stavebnímu povolení nebo ověřené projektové dokumentaci)

- geometrický plán pro vyznačení trasy nových sítí
- doklady o výsledcích předepsaných zkoušek, zejména:
 - zpráva o revizi elektrického zařízení
- zápis o odevzdání a převzetí stavby (pokud bude pořízen)
- doklady prokazující shodu vlastností použitých výrobků s požadavky na stavby podle §156 stavebního zákona
- plná moc v případě zastupování stavebníka
- závazná stanoviska dotčených orgánů k užívání stavby

Označení účastníků řízení podle § 27 odst.1 zákona č. 500/2004 Sb., správní řád, ve znění pozdějších předpisů (dále jen "správní řád"):

ČEZ Distribuce a.s., IČ 24729035, Teplická 874/8, PSC 405 02, kterého zastupuje Ing. Zdeněk Franěk, U Trati č.p.8, 360 04 Karlovy Vary 4

Odůvodnění:

Dne 3.3.2011 obdržel stavební úřad žádost o vydání stavebního povolení na stavbu: Jetřichovice, oprava vedení NN, TS - II.etapa na pozemcích: **stavební parcela číslo 133, 137, 167, 132, 131, pozemková parcela číslo 461/3, 1071, 107/2, 1070/1, 1066, 111/2, 85/3, 1082, stavební parcela číslo 393, pozemková parcela číslo 22, 1072/1, 1073, 88/1, 1035/1, 90/2, 98/1, stavební parcela číslo 2, pozemková parcela číslo 99, 1085/3, 1036, 465/2, stavební parcela číslo 81, pozemková parcela číslo 1065, 203/3, 1127/2, 1127/1, stavební parcela číslo 51, 50, 130, 21, 23, 28, 24, 27, 29, pozemková parcela číslo 468, 463/6, 475/1, stavební parcela číslo 13, 37, pozemková parcela číslo 463/2, stavební parcela číslo 12, 193, pozemková parcela číslo 85/10, 87, 86/5, stavební parcela číslo 145, pozemková parcela číslo 97/1, stavební parcela číslo 156, 158, pozemková parcela číslo 90/1, stavební parcela číslo 10, pozemková parcela číslo 91, stavební parcela číslo 7, 39, 45, 44/1, pozemková parcela číslo 347/6, stavební parcela číslo 152/2, 352, 351, 54, 63, 146, 64, 168, pozemková parcela číslo 213/25, stavební parcela číslo 73, 307, 72, 75, 149, 150, 68/1, 68/2, 58, 70, 74/1, 76, pozemková parcela číslo 213/14, stavební parcela číslo 77, 78, pozemková parcela číslo 213/11, 270/4, stavební parcela číslo 126, 79, pozemková parcela číslo 213/7, stavební parcela číslo 80, 90, pozemková parcela číslo 213/2, stavební parcela číslo 373, 124, 147, 355, pozemková parcela číslo 1/7, 1/9, 1/8, 17/12, 9/1, 16/4, 1/4, 1/20, 1/12, 1/13, 17/7, 254/1, 1214, 269/7, 344/1, stavební parcela číslo 342/1, pozemková parcela číslo 1069, 1225, 1083/2, 17/14, 1080/3, 1226, 262/1, 225/4, stavební parcela číslo 103, pozemková parcela číslo 1042, 215/5, 270/5, 92/1, 96/2, 96/7, 23/2, 21/3, 17/9, 1213/2, 1213/1, 1037/2, 1037/1, 225/3, 299/1, 248, 17/19, 26/1, 111/4, 16/6, stavební parcela číslo 1, 60, pozemková parcela číslo 232/2, 234/1, 254/6, stavební parcela číslo 290, pozemková parcela číslo 254/5, stavební parcela číslo 289, pozemková parcela číslo 254/4, 254/3, stavební parcela číslo 287, pozemková parcela číslo 254/7, stavební parcela číslo 300, pozemková parcela číslo 254/11, stavební parcela číslo 301, pozemková parcela číslo 254/9, stavební parcela číslo 302, pozemková parcela číslo 257/2, 300/1, stavební parcela číslo 334, pozemková parcela číslo 298/10, 298/9, stavební parcela číslo 304, pozemková parcela číslo 298/8, stavební parcela číslo 321, pozemková parcela číslo 298/7, stavební parcela číslo 319, pozemková parcela číslo 298/16, stavební parcela číslo 345, pozemková parcela číslo 298/17, stavební parcela číslo 346, pozemková parcela číslo 298/1, 298/11, stavební parcela číslo 239, pozemková parcela číslo 298/12, stavební parcela číslo 238, pozemková parcela číslo 298/13, stavební parcela číslo 308, pozemková parcela číslo 298/14, 298/15, stavební parcela číslo 240, 120, 107, pozemková parcela číslo 226/4, 231, 226/1, stavební parcela číslo 106, 104,**

102, pozemková parcela číslo 224/2, 223/3, stavební parcela číslo 100, pozemková parcela číslo 222/1, stavební parcela číslo 95, pozemková parcela číslo 222/3, 220/2, stavební parcela číslo 93, pozemková parcela číslo 269/1, stavební parcela číslo 92, 91, pozemková parcela číslo 269/19, stavební parcela číslo 170, pozemková parcela číslo 214/1, 211, 203/6, 206/1, 206/2, 207/1, stavební parcela číslo 89, pozemková parcela číslo 339/4, 339/9, 340, stavební parcela číslo 66, 55, pozemková parcela číslo 335/1, 351/2, 352/1, 352/2, 1127/3, stavební parcela číslo 46, 8, pozemková parcela číslo 85/5, 104/4, stavební parcela číslo 372, pozemková parcela číslo 23/3, 26/3, stavební parcela číslo 154, pozemková parcela číslo 26/2, stavební parcela číslo 143, 15/2, pozemková parcela číslo 1223/2, stavební parcela číslo 347, pozemková parcela číslo 17/16, 17/13, 17/11, stavební parcela číslo 286, pozemková parcela číslo 17/10, stavební parcela číslo 285, pozemková parcela číslo 21/1, 464, stavební parcela číslo 138, 17, pozemková parcela číslo 463/5, 1/19, 17/5, stavební parcela číslo 134, pozemková parcela číslo 1/1, 17/2, 1/17, 2/1, 3/2, 1/18, 3/1, 88/7, 96/6, 460/8, 460/2, 341, 339/3, 334/10, 351/1, 208/2, 215/3, 220/1, stavební parcela číslo 98, pozemková parcela číslo 225/2, 20/1, stavební parcela číslo 14, pozemková parcela číslo 25, 1129, stavební parcela číslo 288, pozemková parcela číslo 225/9, 254/8, 1133/2, 213/8, stavební parcela číslo 74/2, pozemková parcela číslo 88/6, 1/15, 1/11, 17/15, 251, 1072/2, stavební parcela číslo 111/1, pozemková parcela číslo 1131/1, stavební parcela číslo 125, 196 v katastrálním území **Jetřichovice u Děčína.**, kterou podal ČEZ Distribuce a.s., IČ 24729035, Teplická 874/8, PSČ 405 02, kterého zastupuje Ing. Zdeněk Franěk, U Trati č.p.8, 360 04 Karlovy Vary 4. Uvedeným dnem bylo zahájeno stavební řízení.

Územní rozhodnutí bylo pro stavbu vydáno Městský úřad Česká Kamenice, stavební úřad, Náměstí Míru 219, Česká Kamenice dne 16.11.2010 pod č.j. SÚ-2122/10-563/2010-La.

Protože předložená žádost nebyla úplná a nebyla doložena všemi podklady a stanovisky potřebnými pro její řádné posouzení dle ustanovení § 111 stavebního zákona, bylo stavební řízení dne 9.3.2011 přerušeno a stavebník vyzván k odstranění nedostatků podání v termínu do 30.9.2011. Žádost byla doplněna dne 20.9.2011.

Stavební úřad opatřením ze dne 12.10.2011 oznámil zahájení stavebního řízení všem známým účastníkům řízení a dotčeným orgánům.

Jelikož mu byly dobře známy poměry staveniště a žádost o stavební povolení poskytovala dostatečné podklady pro posouzení stavby, stavební úřad upustil od ústního jednání a stanovil pro účastníky řízení a dotčené orgány lhůtu pro vyjádření do 18.11.2011.

V provedeném stavebním řízení stavební úřad přezkoumal předloženou žádost o stavební povolení z hledisek uvedených v § 110 stavebního zákona, projednal ji s účastníky řízení a s dotčenými orgány a zjistil, že uskutečněním stavby nejsou ohroženy veřejné zájmy ani nepřiměřeně omezena nebo ohrožena práva a oprávněné zájmy účastníků stavebního řízení.

Doložená stanoviska a vyjádření:

Povodí Ohře s.p. – č.j.:035002-4709/2009 ze dne 8.9.2009, č.j.035002-5590/2009 ze dne 2.11.2009

Správa NP ČR – pod č.j.: SNPCS 01932/2009 ze dne 11.5.2009 a č.j.:SNPCS02820/2009 ze dne 10.7.2009

Správa NP ČŠ – pod č.j.:SNPCS03262/2009 ze dne 14.7.2009, č.j.SNPCS03166/2009/2 ze dne 20.7.2009

Lesy ČR – č.j.:9/2010/240/255/312.4(3) ze dne 4.1.2010 a č.j.:1509/2009/240/255/312.4(390) ze dne 10.9.2009, č.j.1504/2009/241/84/312.4 ze dne 4.11.2009, č.j.919/2009/241/84/312.4 ze dne 20.5.2009

VUSS Praha – č.j.4549/ÚP/2009-7103/41 ze dne 20.7.2009
ČEZ Distribuce, a.s. – č.j.001030653477 ze dne 30.11.2010
ČEZ ICT Services, a.s. – č.j.P1A10000283039 ze dne 23.11.2010
RWE Distribuční služba, s.r.o. – č.j.5121/10178 ze dne 8.12.2010
Telefónica O2 CR, a.s.- viz vyjádření pod č.j. 7906/11 ze dne 19.1.2010
SčVK, a.s. – pod č.j.:TPCS/804/Vr/2010/76 ze dne 15.12.2010, ÚR-9720-2/11/Ku ze dne 5.1.2011
SÚS ÚK p.o._– 23-060-E-3 ze dne 23.11.2009, 23-060-E-2 ze dne 13.7.2009, 23-060-E-1 ze dne 17.6.2009
Pozemkový fond ČR – č.j.PFCR120681/2010/11/Dik ze dne 7.4.2010
Česká pošta, s.p. – č.j.:ČP/2009/AČ ze dne 7.7.2009
Magistrát města Děčín OŽP – podmínky stanoveny v rozhodnutí o dočasném a trvalém odnětí pozemku určeného k plnění funkci lesa pod č.j. OZP/36363/2011/KS ze dne 28.3.2011
Magistrát města Děčín OŽP_– podmínky dle vodního zákona jsou stanoveny v rozhodnutí pod č.j.:OZP/24608/2010/Vav ze dne 24.2.2010, sdělení o platnosti pod č.j.:OZP/132094/2011/Moš ze dne 21.12.2011, č.j.:OZP/124694/2010/Moš ze dne 24.11.2010
Magistrát města Děčín OŽP – pod č.j.:OZP/5431/2010/Chr ze dne 9.2.2010, OZP/128055/2010/KS ze dne 3.12.2010, rozhodnutí č.j.:OZP/24608/2010/Vav ze dne 24.2.2010
Magistrát města Děčín odbor školství a kultury – oddělení kultury a památkové péče – č.j.:OSK/111907/2009/Dš ze dne 24.9.2009
Obecní úřad Jetřichovice_– podmínky stanoveny v rozhodnutí o zvláštní užívání místních komunikací pod č.j.:37/2011-D ze dne 27.12.2011
Magistrát města Děčín – OSČaOŽÚ-OSSaDÚ – rozhodnutí pod č.j.:OSC/82120/1104/09/-IS ze dne 13.8.2009, které lze na základě sdělení pod .j.: OSC/117020/2010/JD ze dne 3.11.2010 použít k akci „ Jetřichovice rekonstrukce NN, DTS II.etapa“ a č.j.:OSC/142239/1104/09/-IS ze dne 27.1.2010,
SCHKO LP – č.j.:00691/LP/2008/AOPK ze dne 29.4.2009

Poučení:

Proti tomuto rozhodnutí se lze odvolat ke Krajskému úřadu Ústeckého kraje Odboru územního plánování a stavebního řádu Velká Hradební 3118/48, 400 02 Ústí nad Labem 2, a to do 15 dnů ode dne jeho doručení podáním u zdejšího správního orgánu.

Odvolání musí mít náležitosti uvedené v § 37 odst. 2 správního řádu a musí obsahovat údaje o tom, proti kterému výroku rozhodnutí směřuje, v jakém rozsahu ho napadá a v čem je spatřován rozpor s právními předpisy nebo nesprávnost výroku nebo řízení, jež mu předcházelo. Odvolání jen proti části Odůvodnění je nepřípustné (dle § 82 odst. 1 a 2 správního řádu).

Odvolání se podává s potřebným počtem stejnopisů tak, aby jeden stejnopis zůstal správnímu orgánu a aby každý účastník dostal jeden stejnopis. Nepodá-li účastník potřebný počet stejnopisů, vyhotoví je správní orgán na náklady účastníka (dle § 82 odst. 2 správního řádu).

Stavební úřad po dni nabytí právní moci stavebního povolení předá stavebníkovi jedno vyhotovení ověřené projektové dokumentace a štítek obsahující identifikační údaje o povolené stavbě. Stavebník je povinen štítek před zahájením stavby umístit na viditelném místě u vstupu na staveniště a ponechat jej tam až do dokončení stavby.

Stavba nesmí být zahájena, dokud stavební povolení nenabude právní moci. Stavební povolení pozbývá platnosti, jestliže stavba nebyla zahájena do 2 let ode dne, kdy rozhodnutí nabylo právní moci.

vedoucí stavebního úřadu

Bc. Věra Drobná

Toto rozhodnutí musí být vyvěšeno nejméně po dobu 15 dnů.

Na úřední desce Obecního úřadu v

Vyvěšeno dne

Razítko + podpis

Sejmuto dne.....

Razítko + podpis

Razítko a podpis orgánu, který potvrzuje vyvěšení a sejmутí rozhodnutí.

Za správnost vyhotovení:

Jaroslava Landsmanová


Stavební úřad


Poplatek:


Správní poplatek podle zákona č. 634/2004 Sb., o správních poplatcích, ve znění pozdějších předpisů, stanovený podle položky 17 odst. 1, písm. i) ve výši 3000,- Kč, sazebníku správních poplatků byl uhrazen.


Rozdělovník:


Účastníci řízení:

















Datová schránka:

Obec Jetřichovice, Jetřichovice, 40716 Jetřichovice u Děčína, DS: OVM, 6ryarph

GS Investment, a.s., Hřensko č.p.82, 40717 Hřensko, DS: PO, ntweb49

Správa národního parku České Švýcarsko, Pražská č.p.52, 40746 Krásná Lípa u Rumburka, DS: OVM, 8dxaa7n

RWE Distribuční služby, s.r.o., Plynárenská č.p.499/1, 65702 Brno, DS: PO, jnnyjs6

ČEZ ICT Services, a.s., Zbrojnická č.p.16, 40502 Děčín 2, DS: PO, zbsdk9i

Telefónica O2 Czech Republic, a.s., Za Bumlovkou č.p.266/2, Praha 4 Michle, 14022 Praha, DS: PO, d79ch2h

Krajské ředitelství policie Severočeského kraje, Ústí nad Labem, Ústí nad Labem, DS: OVM, a64ai6n

Česká pošta, s.p. Praha 1, Politických vězňů 909/4, Politických vězňů č.p.909/4, Praha 1, 22599 Praha, DS: PO, kr7cdry

Severočeské vodovody a kanalizace a.s., Přítkovská č.p.1689, 41550 Teplice, DS: PO, f7rf9ns

Povodí Ohře,s.p., Bezručova č.p.4219, 43003 Chomutov 3, DS: PO, 7ptt8gm

Lesy České republiky, s.p. Hradec Králové, Přemyslova č.p.1106, 50001 Hradec Králové 1, DS: PO, e8jcfsn

Dotčené orgány:

Vojenská ubytovací a stavební správa Praha Oddělení ochrany územních zájmů, Hradební
č.p.772/12, 11121 Praha

Datová schránka:

Agentura ochrany přírody a krajiny ČR Správa chráněné krajinné oblasti Labské pískovce, Teplická
č.p.69/424, 40502 Děčín 2, DS: OVM_R, ja7dype

Hasičský záchranný sbor Ústeckého kraje územní odbor Děčín, Horova č.p.1340/10, 40001 Ústí
nad Labem 1, DS: OVM, auyaa6n

Obec Jetřichovice Obecní úřad Jetřichovice, Jetřichovice č.p.24, 40716 Jetřichovice u Děčína, DS:
OVM, 6ryarph

Statutární město Děčín Odbor životního prostředí, Mírové nám. č.p.1175/5, 40538 Děčín, DS:
OVM, x9hbpfn

Statutární město Děčín Odbor správních činností a ŽÚ - od. dopravy, Mírové nám. č.p.1175/5,
40538 Děčín, DS: OVM, x9hbpfn