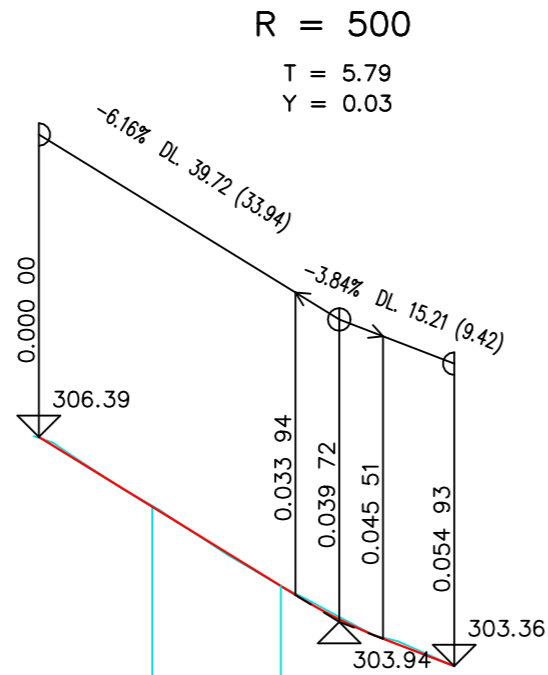


DRUH POVRCHU ÚZEMÍ  
KATASTRÁLNÍ ÚZEMÍ  
KRAJ

OSTATNÍ PLOCHA  
ČESKÁ KAMENICE  
ÚSTECKÝ

# PODÉLNÝ PROFIL 1 : 1000/100

VÝŠKOVÉ POMĚRY



ZMĚNA PŘÍČ. SKLONU

KÓTY NIVELETY

KÓTY TERÉNU

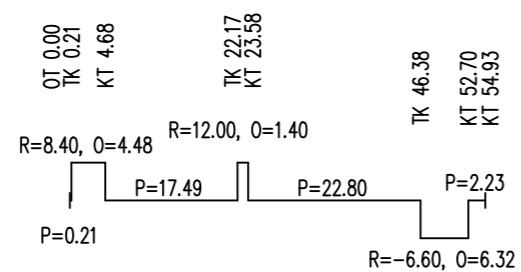
SROVNÁVACÍ ROVINA


STANIČENÍ

VZDÁLENOST PŘ. ŘEZŮ



SMĚROVÉ POMĚRY



ZODP. PROJ.	VYPRACOVAL	KONTROLOVAL	 Projekční kancelář Školní 3635, 430 01 Chomutov tel.: 775 220 397 info@iqprojekt.cz	
Ing. Šárka Pelcová		Ing. Šárka Pelcová		
KRAJ: Ústecký kraj	ST.ÚŘAD: Děčín	K.Ú.: Česká Kamenice		
INVESTOR: Město Česká Kamenice			FORMÁT	8xA4
Vybudování a rekonstrukce chodníku v ul. Žižkova, Česká Kamenice			DATUM	06/2022
			ÚČEL	DUR+DSP
PODÉLNÝ PROFIL - ÚSEK 5			ČÍSLO ZAKÁZKY	2020040
			MĚŘÍTKO	ČÍSLO VÝKRESU
			1:1000/100	D.1.1.13