

Městský úřad v České Kamenici
vedoucí odboru správy majetku
p. Jiří Šulc

Dne 8.5.2023

Městský úřad Česká Kamenice
Doručeno: 09.05.2023 12:21:34
Č.j.: SMM-5973/23-
listy: 1 přílohy: 1




Věc: žádost o odprodej pozemku.

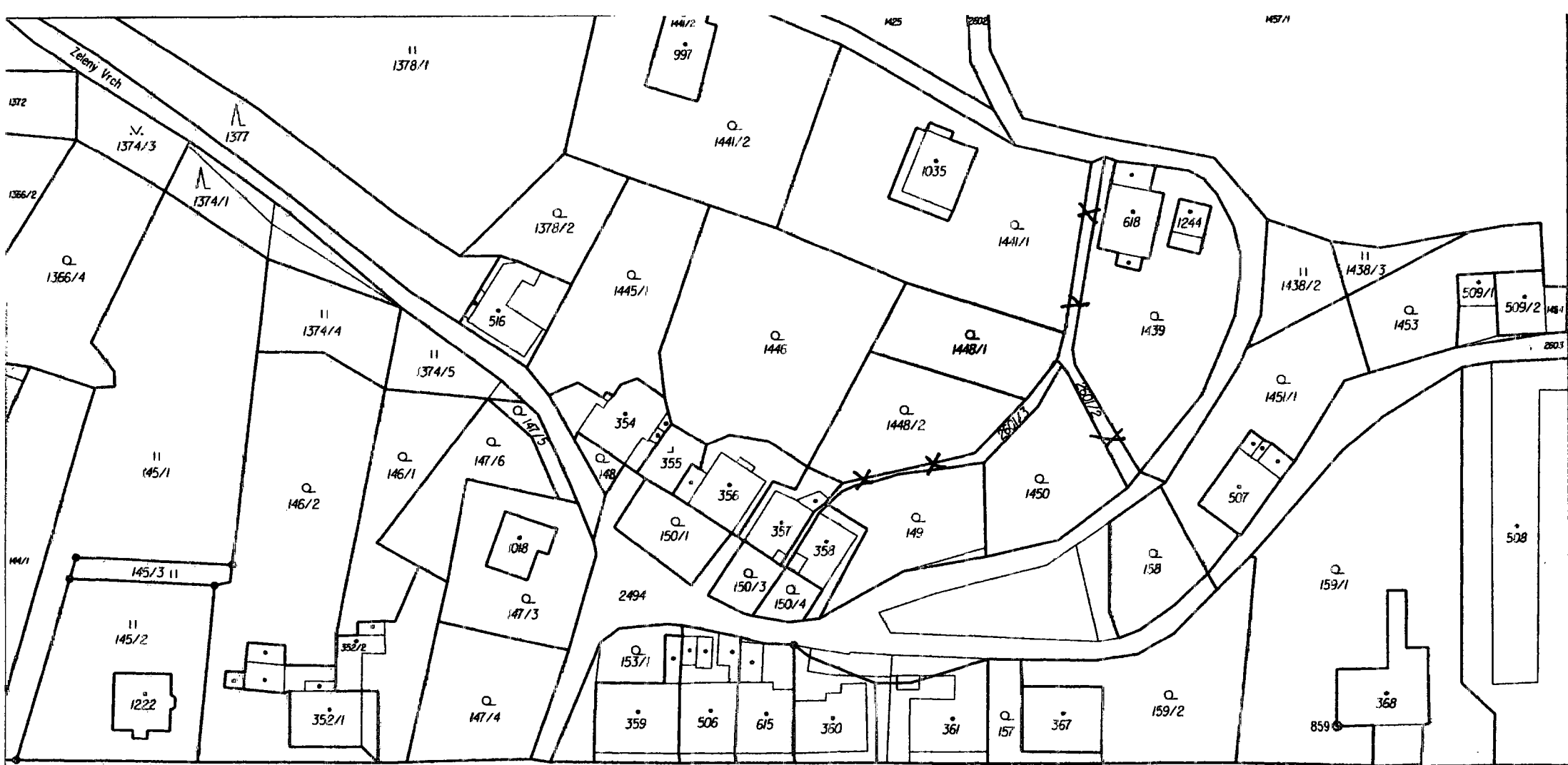
Vlastním domek na Zeleném vrchu 417 (parcela 357) a zahradu 1448/2 o výměře 550 m². Dříve nebylo možno zakoupit více než 600m², došlo k rozdělení pozemku a tak užívám zbytek zahrady 1448/1 s výměrou 443 m² v pronájmu. Chtěl bych tedy dokoupit část 1448/1, dosáhnout původního stavu a scelení pozemku zahrady. Uvedená část zahrady 1448/1 je "vklíněná" bez možnosti přístupu:

- pěšinka 2601 neexistuje, 2601/3 ústí na pozemek p. Dvořáka Petra, přes pozemek 1450 nelze - byl přidělen jako náhrada p. Petru Hriadelovi.
- pozemek má značný sklon

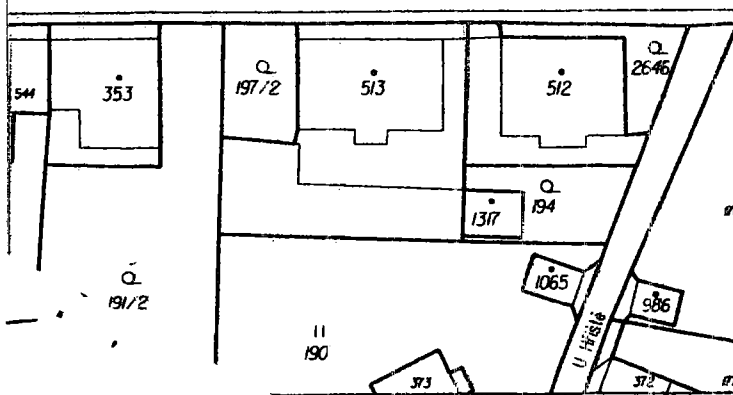
Z těchto důvodů žádám o posouzení současného stavu na místě a poskytnutí určité slevy z kupní ceny.

S pozdravem,





2511 Dukelských Hrdinů



Katastrální úřad pro Ústecký kraj,
Katastrální pracoviště Děčín

Okres
Děčín

Obec
Česká Kamenice

Podpis
Číslo 711 935/1019
Razítko

Kat. území
Česká Kamenice

Mapový list č.
DĚČÍN 2-2/12

Měřítko
1:1000

KOPIE KATASTRÁLNÍ MAPY

Správní poplatek uhrazen v hotovosti ve výši
= 50,- Kč dne 17-07-2019

Stav k
17.7.2019, 14:08:22

Vyhotovil
Čemanová Jiřina

Dne
17.07.2019 14:08:22