

ŽÁDOST OBCE/KRAJE
o bezúplatný převod pozemku
podle § 7 odst. 2 a 4 písm. a) b) zákona č. 503/2012 Sb., o Státním pozemkovém úřadu
a o změně některých souvisejících zákonů, ve znění pozdějších předpisů
(dále jen „zákon o SPÚ“)

I. Identifikační údaje žadatele:

Název obce / kraje:

MĚSTO ČESKÁ KAMENICE

Adresa: Obec Ulice PSČ

Česká Kamenice Náměstí Míru 219 407 21

IČO DIČ Tel E-mail

00261220 CZ00261220 412 151 541 I.honzikova@ceska-kamenice.cz

Osoba oprávněná jednat za obec / kraj

Příjmení Jméno Titul Funkce

Papajanovský Jan Mgr. starosta města

II. Specifikace pozemku (pozemků) požadovaného (požadovaných) pro převod podle 7 odst. 2 a 4 písm. a) b)*(viz poučení)*

Pozemek (pozemky)

obec	katastrální území	druh evidence	parcelní číslo	druh pozemku	LV
Česká Kamenice	Česká Kamenice		535/5	trvalý travní porost	10002

zapsaný na výše uvedeném LV u Katastrálního úřadu pro Ústecký kraj, Katastrální pracoviště Děčín.

Zdůvodnění

písm. a)

Pozemek je zastavěn pozemní komunikací 67c.

písm. b)

Pozemek tvoří silniční ochranné pásmo / jedná se o silniční pomocný pozemek ...

III. Bereme na vědomí a souhlasíme s tím, že SPÚ požádá


- Ministerstvo financí ČR o potvrzení, že nejsme v prodlení s plněním svého dluhu vůči České republice za privatizovaný majetek, který byl na nás převeden na základě rozhodnutí o privatizaci;
- příslušnou okresní správu sociálního zabezpečení, že nemáme nedoplatky na pojistném a na penále na sociální zabezpečení a příspěvku na státní politiku zaměstnanosti.

O tato potvrzení SPÚ požádá současně se zasláním sdělení k uzavření smlouvy o převodu pozemku/ů. V případě, že nebudete dlužníkem, potvrzení bude zasláno na příslušné pracoviště SPÚ, v opačném případě, pak přímo na uvedenou adresu v žádosti.

Prohlašujeme, že údaje uvedené v žádosti jsou pravdivé a úplné.

Součástí žádosti je ... příloh.

Datum 03.01.2024.



Přílohy k žádosti:

- 1) Plná moc v případě zastupování.
- 2) Doklad o přidělení IČO obci/kraji (výpis z registru subjektů vydaný příslušným editorem ROS – Základní registr osob; seznam osob evidovaných v ROS a jejich editorů je k nahlédnutí na webových stránkách Českého statistického úřadu – databáze a registry).
- 3) Usnesení z jednání zastupitelstva obce nebo kraje, kterým se schvaluje převod přesně určených pozemků z vlastnictví České republiky do vlastnictví obce (města, městyse, statutárního města) nebo kraje.
- 4) Usnesení zastupitelstva o zvolení starosty/hejtmana.
- 5) Kopie katastrální mapy nebo jiného mapového podkladu na pozemky, které mají být předmětem převodu.
- 6) Kolaudační rozhodnutí nebo kolaudační souhlas, na jehož základě je povoleno užívání stavby, příp. stanovisko stavebního úřadu, že pro stavbu nebylo vydáno kolaudační rozhodnutí/souhlas a stavba může být užívána. Pokud se správní rozhodnutí nedochovalo, postačí výpis z pasportu komunikací (viz níže).
- 7) Výpis z pasportu komunikací dle § 40 zákona o pozemních komunikacích. Pokud není pasport komunikací zpracován, nebo je již zastaralý a neodpovídá současnosti, postačí čestné prohlášení/závazné stanovisko nabyvatele, ze kterého bude patrné, že se jedná o pozemní komunikaci v jeho vlastnictví. Bude-li k žádosti o převod doloženo kolaudační rozhodnutí nebo kolaudační souhlas, ze kterého jednoznačně vyplývá, že se jedná o místní nebo účelovou komunikaci ve vlastnictví obce, anebo silnici II. a III. tř. ve vlastnictví kraje, nemusí žadatel dokládat výpis z pasportu komunikací.
- 8) Geometrický plán (je-li nutné dělení pozemku).

Poučení:

- vyplňte, prosím, požadované údaje hůlkovým písmem a nehodící se škrtněte (nebude-li odeslána elektronicky);
- žádost se podává na místně příslušném krajském pozemkovém úřadu SPÚ;
- žadatel bere na vědomí, že k požadovanému pozemku (požadovaným pozemkům) může být kdykoliv do doby realizace převodu uplatněn nárok oprávněné osoby podle zákona č. 229/1991 Sb., o úpravě vlastnických vztahů k půdě a jinému zemědělskému majetku, ve znění pozdějších předpisů formou podání žaloby, kdy podání žaloby nemůže SPÚ ovlivnit;
- je-li přílohou žádosti obce/kraje čestné prohlášení, dokládá se jeho originál nebo úředně ověřená kopie;

POSKYTNUTÍ ÚDAJŮ

VEŘEJNÝ VÝPIS Z REGISTRU EKONOMICKÝCH SUBJEKTŮ

1. Identifikační údaje

IČO:	00261220
Obchodní jméno/název:	Město Česká Kamenice
Právní forma:	801 - Obec nebo městská část hlavního města Prahy
Datum vzniku:	1. 7. 1973
Datum zániku:	-
Adresa sídla:	Česká Kamenice, Náměstí Míru 219, PSČ 40721
Okres:	CZ0421 - Děčín
Základní územní jednotka:	562394 - Česká Kamenice

2. Statistické charakteristiky

Hlavní činnost (CZ NACE):	84110 - Všeobecné činnosti veřejné správy
Ostatní činnosti (CZ NACE):	-
Institucionální sektor dle ESA2010:	13130 - Místní vládní instituce (kromě fondů sociálního zabezpečení)
Velikostní kat. dle počtu zaměstnanců:	50 - 99 zaměstnanců
Způsob zániku:	-
Datum platnosti:	15. 12. 2023

Identifikační údaje a statistické charakteristiky ekonomického subjektu jsou výsledkem vyhodnocení informací dostupných z administrativních zdrojů a slouží účelům státní statistické služby. Tento výpis je neprodejný.

Vytvořeno dne: 3. 1. 2024, 14:18:49



Město Česká Kamenice

U S N E S E N Í

1. Zastupitelstva města
konaného dne 17.10.2022
číslo usnesení 8/1/ZM/2022/Veřejný

Volba starostky/starosty

I. Zastupitelstvo města zvolilo

v souladu s § 84 odst. 2 písmeno m) zákona č. 128/2000 Sb., o obcích, ve znění pozdějších předpisů, Mgr. Jana Papajanovského starostou města.

OVĚŘOVACÍ DOLOŽKA PRO VIDIMACI

Podle ověřovací knihy **Městský úřad Česká Kamenice**
(název úřadu)

poř. č. vidimace **490/2022/**

tento/tato ~~úplný/á~~* - částečný/á* opis*/kopie*,

obsahující 1 stran

souhlasí doslovně s předloženou listinou, z níž byl/a pořízen/a a tato listina je
prvopisem*

~~ověřenou vidimovanou listinou*~~

~~listinou, která je výstupem z autorizované konverze dokumentů*~~

~~epicem nebo kopií pořízenou ze spisu*~~

~~stejnopisem písemného vyhotovení rozhodnutí nebo výroku rozhodnutí*~~

obsahujícím 8 stran.

Listina, z níž je vidimovaná listina pořízena, ~~obsahuje/neobsahuje*~~ viditelný zajišťovací
prvek.

V Česká Kamenice dne 24.11.2022

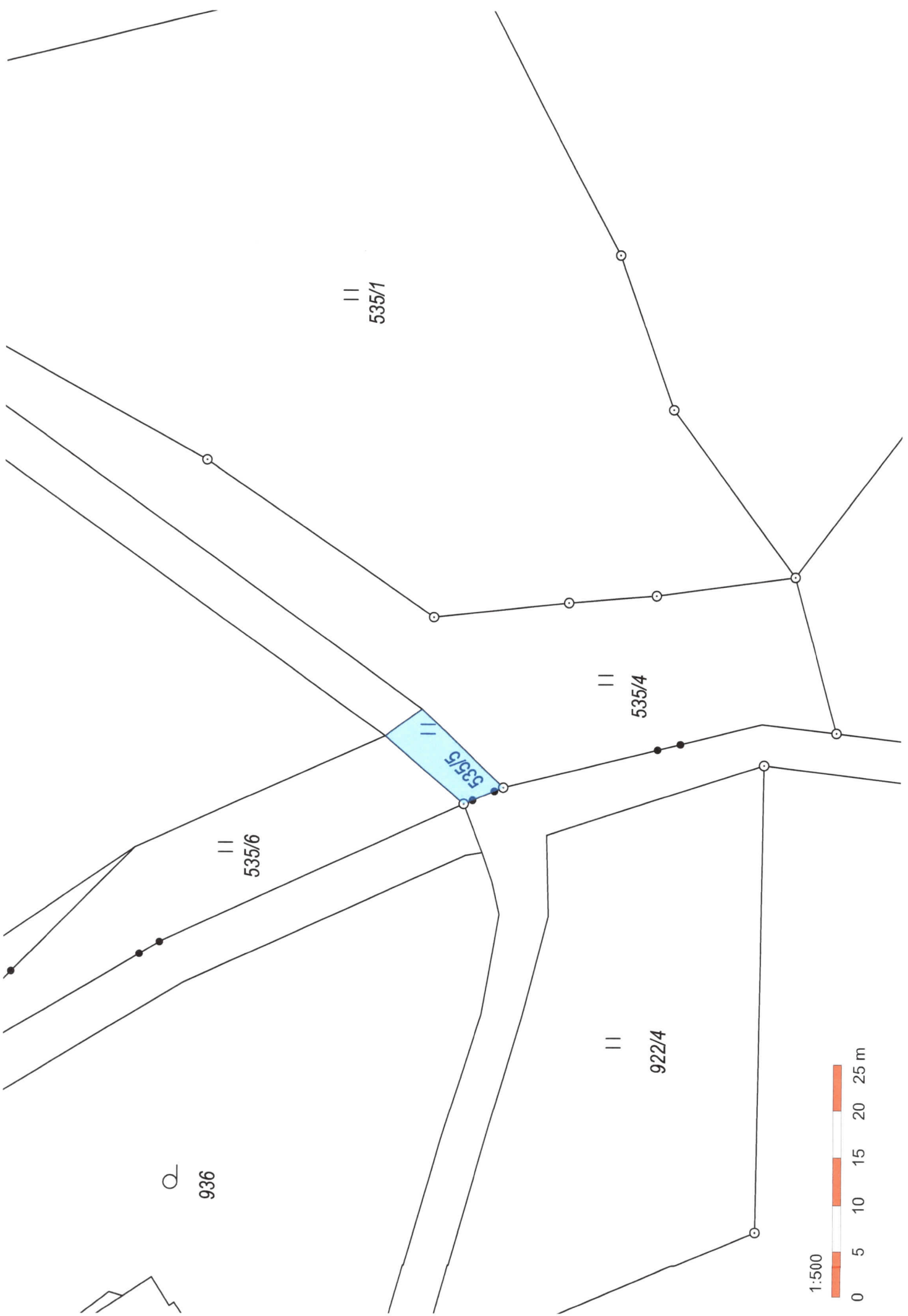
Mgr. Jitka Vlčková

Jméno/a a příjmení ověřující osoby, která vidimaci provedla
(nebo otisk jmenovky)

Otisk úředního razítka a podpis ověřující osoby

* Nehodící se škrtněte





||
535/1

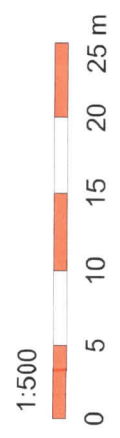
||
535/4

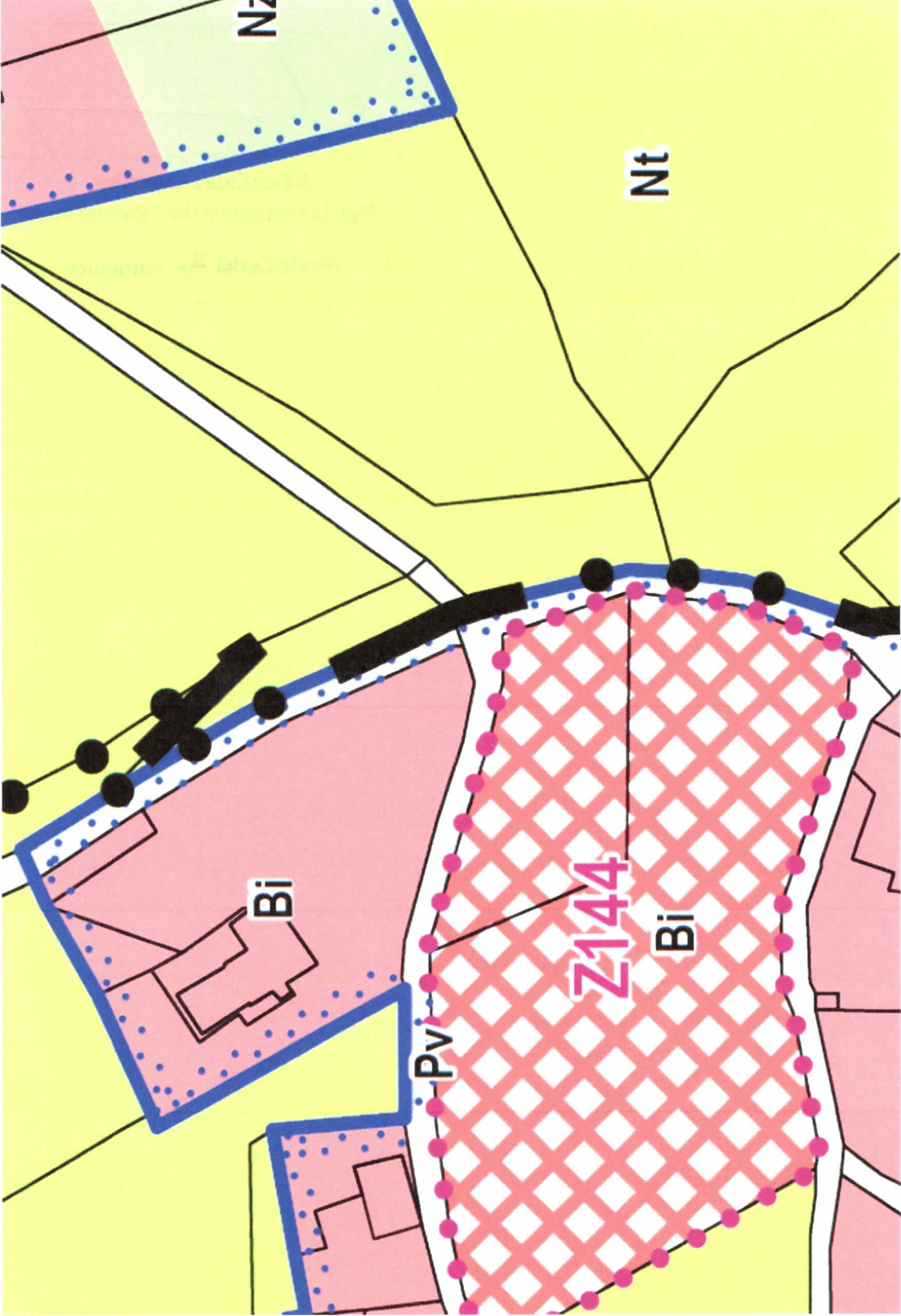
||
535/6

||
922/4

Q
936


535/5





Tato kopie je pořízena z platného územního plánu.

V České Kamenici dne 03.01.2024.





MAGISTRÁT MĚSTA DĚČÍN

Odbor stavební úřad

Mírové nám. 1175/5, 405 38 Děčín IV

Datová schránka: x9hbpfn

Číslo jednací: MDC/9342/2024
Spisová zn.: MDC/1915/2024
Počet listů: 1
Počet příloh: 0

Vyřizuje: Ing. Jaroslav Urbánek, DiS.
Telefon: 412 591 152
Fax:
E-mail: stavebni@mmdecin.cz

Děčín 22.01.2024

Město Česká Kamenice, odbor správy
majetku města
Náměstí Míru č.p. 219
407 21 Česká Kamenice

Potvrzení existence stavby

Stavební úřad Magistrátu města Děčín, jako příslušný speciální stavební úřad podle § 40 odst. 4 písm. a) zákona č. 13/1997 Sb., o pozemních komunikacích, ve znění pozdějších předpisů (dále jen "zákon o pozemních komunikacích") a podle § 15 odst. 1 písm. c) zákona č. 183/2006 Sb., o územním plánování a stavebním řádu, ve znění pozdějších předpisů (dále jen "stavební zákon"), v souladu s § 334a odst. 3 zákona č. 283/2021 Sb., ve znění pozdějších předpisů, obdržel dne 09.01.2024 žádost Města Česká Kamenice, odbor správy majetku města, Náměstí Míru č.p. 219, 407 21 Česká Kamenice o potvrzení existence stavby komunikace na pozemku parc. č. 535/5 v katastrálním území Česká Kamenice.

Speciální stavební úřad v souladu s ustanovením § 125 odst. 2 zákona č. 183/2006 o územním plánování a stavebním řádu, ve znění pozdějších předpisů, potvrzuje existenci stavby komunikace na pozemku parc. č. 535/5 v katastrálním území Česká Kamenice.

Poučení:

Toto opatření není vydáváno ve správních řízeních, nelze se proto proti němu odvolat. Dle § 156 odst. 2 zákona č. 500/2004 Sb., správní řád, ve znění pozdějších předpisů, lze podat proti opatření podnět na přezkumné řízení.

Ivana Šejnohová

pověřená zastupováním vedoucího odboru stavební úřad

otisk úředního razítka
podepsáno elektronicky

Doručí se

Město Česká Kamenice, odbor správy majetku města, IDDS: cu5bsdg
sídlo: Náměstí Míru č.p. 219, 407 21 Česká Kamenice

ČESTNÉ PROHLÁŠENÍ O VLASTNICTVÍ STAVBY

MĚSTO ČESKÁ KAMENICE

Náměstí Míru 219,

407 21 ČESKÁ KAMENICE

IČO: 00261220

DIČ: CZ00261220

zastoupené starostou města Mgr. Janem Papajanovským


prohlašujeme

že stavba nacházející se na pozemku p. č. 535/5 v katastrálním území Česká Kamenice, obci Česká Kamenice, je v našem vlastnictví a že vlastnické právo nelze doložit jinou listinou

a splňujeme podmínku pro prodej pozemku dle

§ 7 odst. 2 zákona č. 503/2012 Sb., ve znění pozdějších předpisů.

V České Kamenici dne 03.01.2024.



PASPORTNÍ LIST KOMUNIKACE

označení komunikace : 67c

název komunikace : Huníkov - cesta k Petrymu - 2546, 1143/1, 1149

popis :

počet úseků : 3

převlád. režim provozu : dvojsměrný

počet jízdních pruhů : 1

počet vpustí : 0

počet mostů a lávek : 0

celková délka mostů a lávek (m) :

počet dopravních značek : 0

počet parkovacích míst : 0

pořizovací hodnota repr. pořizovací cena : 0,00 Kč

průměr. repr. pořizovací cena : 0,00 Kč

provoz. prostředky v aktuálním roce celkem : 0,00 Kč

	vozovka	chodník L	chodník P	chodník S	cyklostezka
<u>délka (m)</u> :	498,5				
<u>prům. šířka (m)</u> :	3				
<u>plocha (m²)</u> :	1568				
<u>převl. povrch</u> :	AB				
<u>převl. zim. údr.</u> :					
<u>počet stupňů</u> :					

poznámka :