



Váš dopis zn.: **elektronické podání**
Ze dne: **02.04.2024**
Naše zna ka: **SCVKZAD199029**
Vy izuje: **Ing. Ond ej Bartoš**
Datová schránka: **f7rf9ns**
Telefon: **840 111 111**
E-mail: **info@scvk.cz**
Datum: **02.04.2024**

Adresa žadatele:
M sto eská Kamenice
Nám stí Míru 219
40721 eská Kamenice

Vyjád ení spole nosti Severo eské vodovody a kanalizace, a.s.

Název akce:	výstavba RD
Ú el vyjád ení:	Existence za ízení ve správ S VK
Zájmové území:	Okres: D ín
	Obec: eská Kamenice
	Katastrální území, parcelní íslo: eská Kamenice, 1518/2 pozemková
Žadatel:	M sto eská Kamenice
Tel., e-mail	412151541, l.honzikova@ceska-kamenice.cz
Investor:	neuveдено
Adresa, tel., e-mail	neuveдено
Projektant:	neuveдено
Vlastník dot ené IS	SVS
Platnost vyjád ení:	jeden rok ode dne vyhotovení (v p ípad , že Váš zájem nadále trvá, požádejte p ed uplynutím této lh ty o prodloužení platnosti vyjád ení)

Ve výše uvedeném zájmovém území **se nachází** za ízení provozovaná spole ností Severo eské vodovody a kanalizace, a.s. a jejich ochranná nebo bezpe nostní pásma. Konkrétn se jedná o:

El.vedení , Kanalizace DN<500 , Ochranné pásmo vod. zdroje , Vodovodní ad DN<500

Uvedené za ízení je zakresleno v p íloze .1, jež je nedílnou sou ástí poskytnuté informace. Zákres liniových vedení slouží pouze jako orienta ní informace o jeho existenci a nenahrazuje skute né umíst ní za ízení v zájmovém území.

Skute né umíst ní za ízení je nutno zjistit vyty ením p ímo na míst , nejlépe p ed zahájením projektových prací. V p ípad nejasností budou provedeny kopané sondy i vyty ení inspek ní kamerou.

Stavebník je povinen neprodlen ohlásit p ípadné poškození vodohospodá ského za ízení provozovateli. Stavebník odpovídá za eventuální škodu na vodohospodá ském za ízení zp sobenou svojí inností.

P ípadná existence vodovodních i kanaliza ních p ípojek není p edm tem tohoto stanoviska. Se žádostí o informaci o existenci p ípojek se obračejte na vlastníky p ípojek, kdy vlastníkem vodovodní nebo kanaliza ní p ípojky, pop ípad jejich ásti z ízených p ede nabytí ú innosti zákona . 274/2001 Sb. Zákona o vodovodech a kanalizacích v platném zn ní, je vlastník pozemku nebo stavby p ípojené na vodovod nebo kanalizaci, neprokáže-li se opak.

V p ípad , že Vám byl na Vaši žádost poskytnut vektorový zákres sít , Vás upozor ujeme, že tato data mohou být využita pouze pro ú ely zám ru, na které bylo vyjád ení vydáno a nemohou být poskytována t etím osobám, p ípad jakkoliv dále využívána.

Vyty ení skute ného umíst ní za ízení ve správ spole nosti Severo eské vodovody a kanalizace, a.s. je nutné objednat na: tel. 840 111 111; info@scvk.cz



Pro provádění zemních, stavebních a ostatních prací v ochranném a bezpečnostním pásmu za řízení ve správě Severočeských vodovodů a kanalizací, a.s. Teplice požadujeme plně respektovat toto za řízení a to za dodržení všech předpisů a norem, které se k této činnosti vztahují.


V případě, že dojde ke stětu se za řízením v naší správě, jste povinen toto neprodleně oznámit na tel. 840 111 111 a projednat s naší společností.

Při odkrytí za řízení ve správě Severočeských vodovodů a kanalizací, a.s. Teplice v průběhu prováděných prací požadujeme toto před zásypem protokolárně předat naší společnosti. Dojde-li ke vstupu do ochranného pásma v průběhu prováděných prací, je potřeba tuto skutečnost neprodleně oznámit naší společnosti.

Při případném nedodržení těchto podmínek bude naše společnost požadovat náhradu způsobených škod a uvedení vzniklých nesrovnalostí do souladu s právními předpisy a normami.

Poskytnutá informace nenahrazuje stanovisko k projektové dokumentaci pro vydání příslušného rozhodnutí.

Obecné technické podmínky pro stětu se za řízením ve správě Severočeských vodovodů a kanalizací, a.s. jsou k dispozici na www.scvk.cz.



Ing. Ondřej Bartoš
manažer útvaru TP OZ Ústí nad Labem

Následnou žádost o poskytnutí vyjádření k existenci za řízení a možnosti napojení k této žádosti vytvořte [zde](#).

Následnou žádost o vyjádření k dokumentaci k této žádosti vytvořte [zde](#).

Následnou žádost o data sítí ve formátu DGN k této žádosti vytvořte [zde](#).

Příloha:

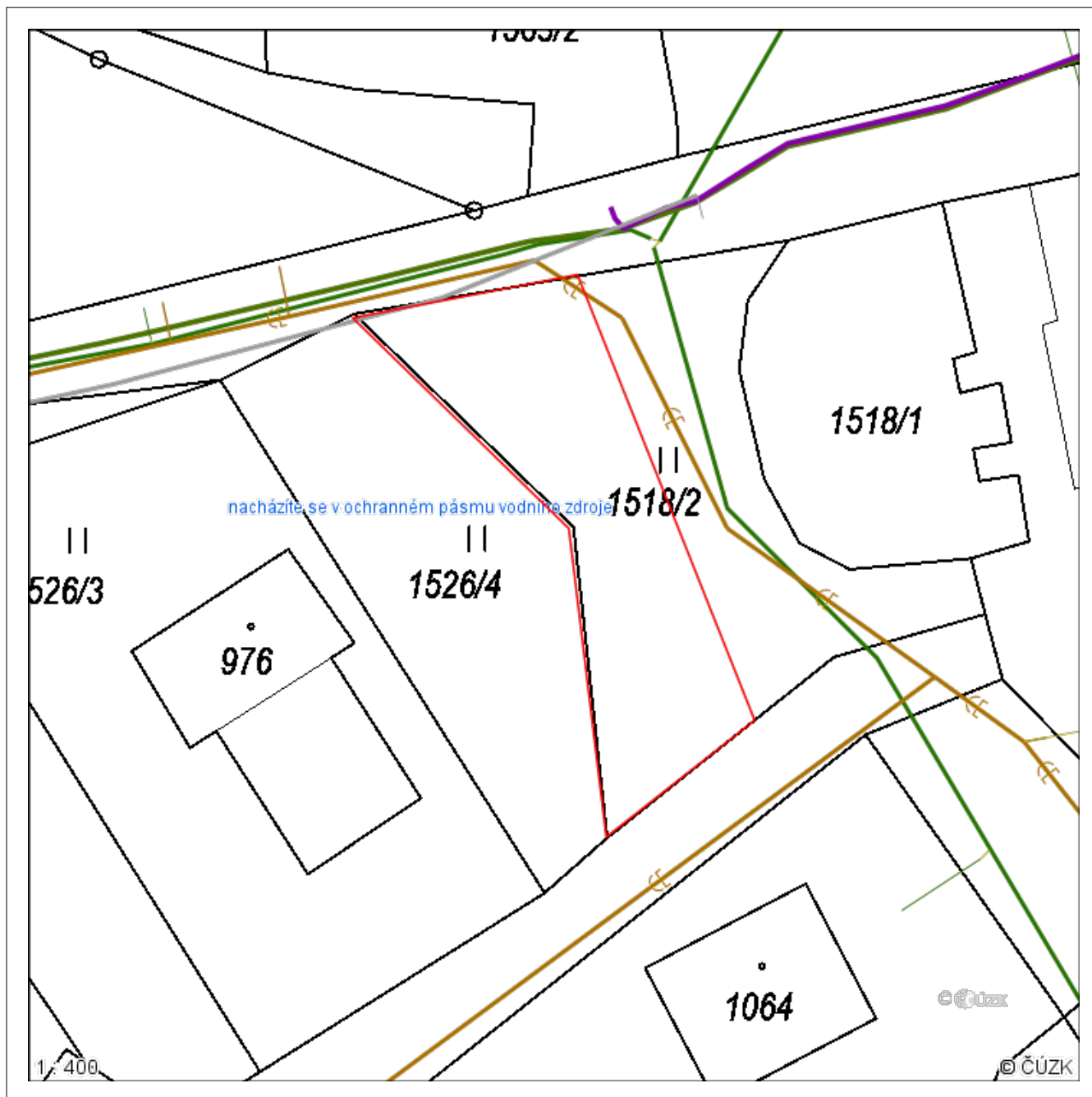
1. Situace a orientační zakres s vyznačeným za řízením provozovaným společností Severočeské vodovody a kanalizace, a.s.














*P íloha: situace zájmového území

P íloha k žádosti o poskytnutí informace ze dne: **02.04.2024**

Naše zna ka: **SCVKZAD199029**

Situace zájmového území



 VODOVOD pitná	 STOKA JEDNOTNÁ	 PLÁNOVANÉ SÍTĚ	 OCHRANNÉ P. vodního zdroje
 VODOVOD surová	 STOKA SPLAŠKOVÁ	 PROVOZOVANÉ-ODSTAVENÉ SÍTĚ	 OCHRANNÉ P. ČOV
 ELEKTRICKÉ VEDENÍ	 STOKA DEŠŤOVÁ	 VDJ VODOJEM	 OSTATNÍ
			 ZAKRESLENÁ OBLAST