


**Městský úřad Česká Kamenice**

K rukám pana starosty Mgr. Jana Papajanovského

Náměstí Míru 219  
Česká Kamenice

407 21

Městský úřad Česká Kamenice  
Doručeno: 20.02.2023 16:02:07  
Č.j. SMM-2611/23-  
listy: 1 přílohy: 1



V České Kamenici 30.ledna 2023

**Věc: Žádost o odkoupení nově vzniklé parcely dle nového geometrického plánu**

Vážený pane starosto,


Chci Vás tímto požádat o odkoupení nově vzniklé parcely 1162/5 o rozměru cca 14 m<sup>2</sup> a to dle přiloženého geometrického plánu, který na základě mé žádosti vypracoval pan Pavel Vlček.

Geometrický plán přikládám jako součást mé žádosti.

Důvodem mojí žádosti je z celení pozemku s pozemkem č.108 , který je ve vlastnictví společnosti ŽOSKA ČK s.r.o. a na němž je umístěna terasa pro zákazníky pekárny.

Po předchozích jednáních a na základě i našich společných jednání je mým záměrem uvést stavby na těchto pozemcích do souladu ÚP , odstranění černé stavby a legalizaci této stavby na základě právoplatného SP, které je předjednáno a o němž poté nemůže být žádných pochyb.

Předem děkuji za laskavost a vstřícnost při projednání mé žádosti.



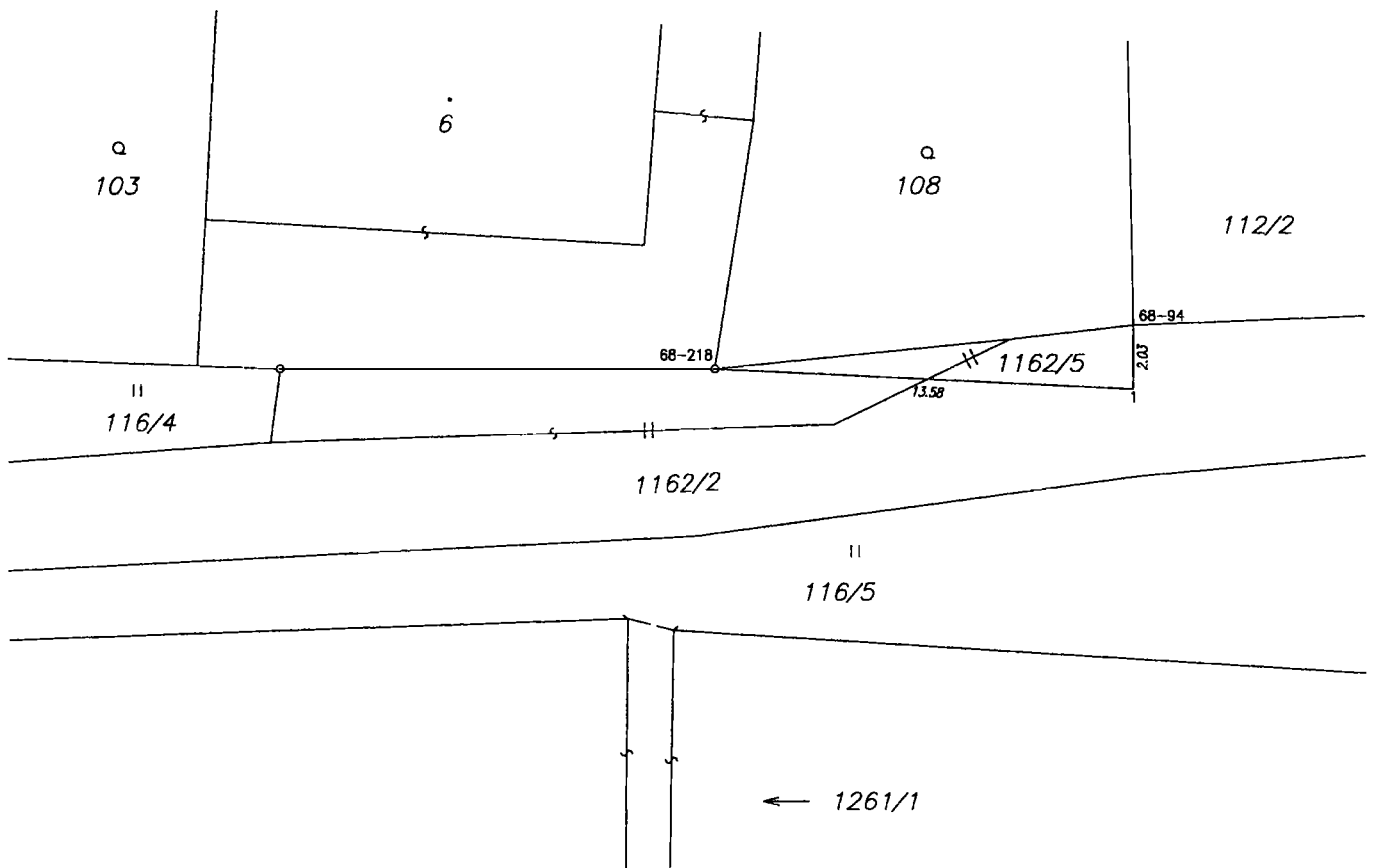
# VÝKAZ DOSAVADNÍHO A NOVÉHO STAVU ÚDAJŮ KATASTRU NEMOVITOSTÍ

Dosavadní stav				Nový stav											
Označení pozemku parc. číslem	Výměra parcely		Druh pozemku Způsob využití	Označení pozemku parc. číslem	Výměra parcely		Druh pozemku Způsob využití	Typ stavby	Způsob určení výměry	Porovnání se stavem evidence právních vztahů					
	ha	m <sup>2</sup>			ha	m <sup>2</sup>				Díl přechází z pozemku označeného v katastru nemovitostí	dřívejší poz. evidenci	Číslo listu vlastnictví	Výměra dílu		Označení dílu
		ha	m <sup>2</sup>			ha	m <sup>2</sup>						ha	m <sup>2</sup>	
1162/2	24	64	ostat.pl. ostat.komunikace	1162/2	24	50	ostat.pl. ostat.komunikace		2						
				1162/5		14	ostat.pl. jiná plocha		2	1162/2		10001			14
	24	64			24	64									

Seznam souřadnic (S–JTSK)

Souřadnice pro zápis do KN

Č. bodu	Y	X	kód kv.	Poznámka
68–94	731123.69	964520.61	4	bod označen barvou
68–218	731137.51	964522.06	4	roh plotu
1	731123.70	964522.72	3	ocelový hřeb



<b>GEOMETRICKÝ PLÁN</b> pro <i>rozdělení pozemku</i>	Geometrický plán ověřil úředně oprávněný zeměměřičský inženýr:	Stejnopis ověřil úředně oprávněný zeměměřičský inženýr:	
	Jméno, příjmení:	<i>Ing. Josef Rančák</i>	Jméno, příjmení:
	Číslo položky seznamu úředně oprávněných zeměměřičských inženýrů:	424/95	Číslo položky seznamu úředně oprávněných zeměměřičských inženýrů:
	Dne: 24.8.2018	Číslo: 258/2018	Dne:
	Náležitosti a přesnosti odpovídá právním předpisům.		Tento stejnopis odpovídá geometrickému plánu v elektronické podobě uloženému v dokumentaci katastrálního úřadu.
Vyhotovitel:	Katastrální úřad souhlasí s očištěním parcel.		
Číslo plánu:	Ověření stejnopisu geometrického plánu v listinné podobě.		
Okres:			
Obec:			
Kat. území:			
Mapový list:			
Dosavadním vlastníkům pozemků byla poskytnuta možnost seznámit se v terénu a průběhem navrhovaných nových hranic, které byly označeny předepsaným způsobem. viz. seznam souřadnic			